2015

Statens vegvesen

Trafikkskilt

Vegoppmerking og trafikklyssignaler

FARESKILT

100 Farlig sving

102 Farlige svinger

104 Bratt bakke
104.1 stigning

104 Bratt bakke
104.2 fall

106 Smalere veg
106.1 innsnevring på begge sider

106 Smalere veg
106.2 innsnevring på høyre side

108 Ujevn veg

109 Fartshump

110 Vegarbeid

112 Steinsprut

114 Rasfare
114.1

114 Rasfare
114.2

116 Glatt kjørebane

117 Farlig vegskulder

118 Bevegelig bru

120 Kai, strand eller ferjeleie

122 Tunnel

124 Farlig vegkryss

126 Rundkjøring

132 Trafikklyssignal

134 Planovergang med bom

135 Planovergang uten bom


136 Avstandsskilt
136.1

136 Avstandsskilt
136.2

136 Avstandsskilt
136.3

FARESKILT

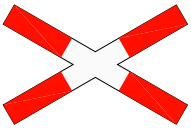

138 Jernbanespor
138.1 Enkeltsporet



138 Jernbanespor
138.2 Flersporet

139 Sporvogn



140 Avstand til gangfelt

142 Barn

144 Syklende

146 Dyr
146.1 Elg

146 Dyr
146.2 Rein

146 Dyr
146.3 Hjort

146 Dyr
146.4 Ku

146 Dyr
146.5 Sau

148 Møtende trafikk

149 Kø

150 Fly

152 Sidevind

153 Trafikkulykke

154 Skiløpere

155 Ridende

156 Annen fare

VIKEPLIKT- OG FORKJØRSSKILT

202 Vikeplikt

204 Stopp



206 Forkjørsveg

208 Slutt på forkjørsveg

210 Forkjørskryss

212 Vikeplikt overfor møtende kjørende

214 Møtende kjørende har vikeplikt

FORBUDSSKILT


302 Innkjøring forbudt


306.0 Forbudt for alle kjøretøy

306.1 Forbudt for motorvogn

306.3 Forbudt for traktor og for motorredskap konstruert for fart mindre enn 40 km/t

306.4 Forbudt for motorsykkel og moped

306.5 Forbudt for lastebil og trekkbil

306.6 Forbudt for syklende

306.7 Forbudt for gående

306.8 Forbudt for gående og syklende

306.9 Forbudt for ridende

308 Forbudt for transport av farlig gods

310 Forbudt for motorvogn med flere enn to hjul og med tillatt totalvekt høyere enn angitt

312 Breddegrense

314 Høydegrense



316 Lengdegrense

318 Totalvektgrense 318.1 for kjøretøy

318 Totalvektgrense 318.2 for vogntog

320 Aksellastgrense

322 Boggilastgrense

324 Stopp for angitt formål

326 Stopp for toll

330 Svingeforbud 330.1 til høyre

330 Svingeforbud 330.2 til venstre

332 Vendingsforbud

334 Forbikjøringsforbud

FORBUDSSKILT

335 Forbikjørings-forbud for lastebil

336 Slutt på forbikjøringsforbud

337 Slutt på forbikjøringsforbud for lastebil

362 Fartsgrense



364 Slutt på særskilt fartsgrense

366 Fartsgrensesone

368 Slutt på fartsgrense-sone



370 Stans forbudt



372 Parkering forbudt

376 Parkeringssone

376 Parkeringssone

376 Parkeringssone

378 Slutt på parkeringssone

378 Slutt på parkeringssone

PÅBUDSSKILT



402.1 Påbudt kjøreretning



402.2 Påbudt kjøreretning

402.3 Påbudt kjøreretning

402.4 Påbudt kjøreretning

402.5 Påbudt kjøreretning

402.6 Påbudt kjøreretning

402.7 Påbudt kjøreretning



402.8 Påbudt kjøreretning

404.1 Påbudt kjørefelt til høyre

404.2 Påbudt kjørefelt til venstre

406 Påbudt rundkjøring

408 Påbudt kjøreretning i rundkjøring

OPPLYSNINGSSKILT

502 Motorveg

503 Motortrafikkveg

504 Slutt på motorveg

505 Slutt på motortrafikkveg

506 Tungtrafikkfelt

507 Slutt på tungtrafikkfelt

508 Kollektivfelt
508.1 for buss

508 Kollektivfelt
508.2 for buss og drosje

509 Sambruksfelt

510.1 Slutt på kollektivfelt

510.2 Slutt på kollektivfelt

511 Slutt på sambruksfelt

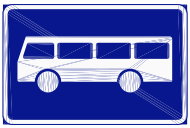
512 Holdeplass for buss

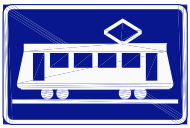
513 Holdeplass for sporvogn

514 Holdeplass for drosje

516 Gangfelt

518 Gangveg

520 Sykkelveg

521.1 Sykkelfelt – sideplassert

521.2 Sykkelfelt – midtstilt

522 Gang- og sykkelveg

524 Møteplass

526.1 Envegskjøring


526.2 Envegskjøring

527.1 Blindveg

OPPLYSNINGSSKILT


527.2 Blindveg

527.3 Blindveg

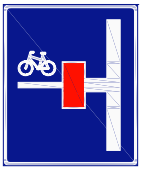
527.4 Blindveg


528 Valgfritt kjørefelt


530.01 Sammenfletting

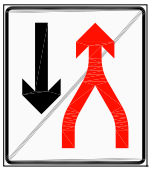
530.11 Sammenfletting

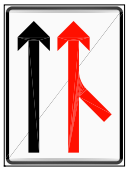
531.102 Felt for fartsøkning

531.202 Felt for fartsøkning

532.H02 Kjørefelt slutter


534.H02 Kjørefelt begynner


536.101 Påkjøring fortsetter i eget kjørefelt

536.201 Påkjøring fortsetter i eget kjørefelt


538.12 Kjørefeltinndeling

539 Endret kjøremønster

540 Gatetun

542 Slutt på gatetun

548 Gågate

550 Slutt på gågate

552 Parkering

555 Havarilomme

556.1 Automatisk trafikkontroll – punktmåling

556.2 Automatisk trafikkontroll – strekningsmåling

558 Videokontroll/-overvåking

560 Opplysningstavle

565 Feil kjøreretning

570.1H Nødutgang

570.1V Nødutgang

570.2H Retning og avstand til nødutgang

570.2V Retning og avstand til nødutgang

Husk bilbelte

590 Trafikksikkerhets-informasjon

SERVICESKILT

601 Radiokanal

602 Førstehjelp

605 Nødtelefon

606 Brannsloknings-
apparat

608 Kjøretøyverksted

609 Hurtiglading av
motorvogn

610.1 Drivstoff

610.2 Drivstoff

610.2 Drivstoff

611 Toalettømmeanlegg

612 Toalett

613.1
Rasteplass

613.2
Rasteplass

614 Enklere servering

616 Spisested

618 Campingplass

621 Bobilplass

622 Campinghytter

624 Vandrerhjem

625 Rom og frokost

626 Overnattingssted

635 Informasjon

637 Turistkontor


640.10
Severdighet

640.12 Museum/galleri

640.20 Utsiktspunkt

640.30 Naturfredet
område

650.10 Badeplass

650.11 Fiskeplass

650.20 Tursti

650.21 Skiløype

650.40 Gardsmat/
bygdeturisme

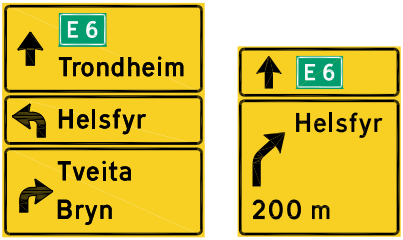

701 Tabellorienteringstavle

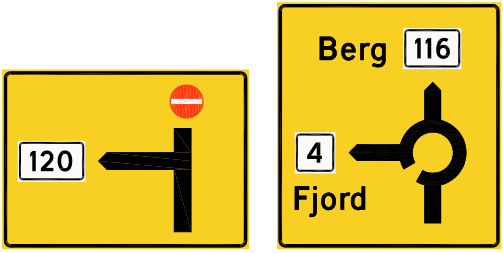

703 Diagramorienteringstavle

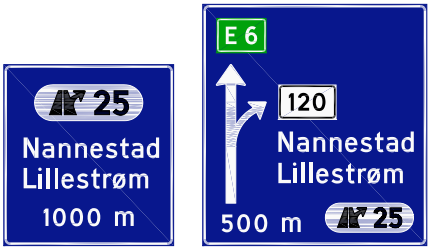

705 Avkjøringstavle

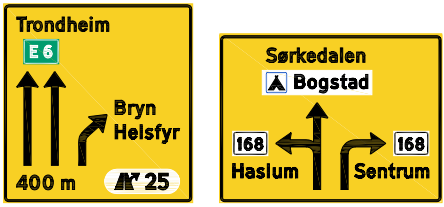

707 Kjørefeltorienteringstavle

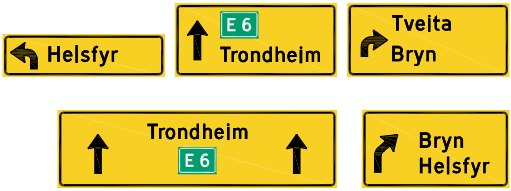

709 Portalorienteringstavle

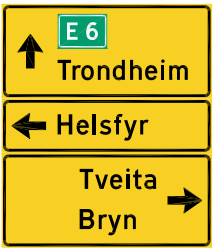

711 Tabellvegviser

713 Vanlig vegviser

715 Avkjøringsvegviser

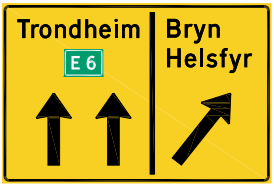

717 Kjørefeltvegviser

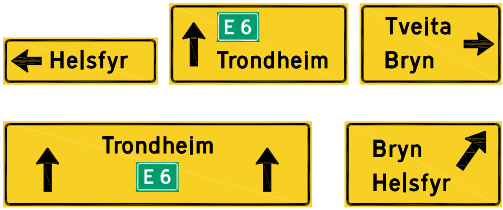

719 Portalvegviser

723.11 Vegnummer for europaveg

723.12 Vegnummer for europaveg

723.13 Vegnummer for riksveg som ikke er europaveg

723.14 Vegnummer for riksveg som ikke er europaveg

723.15 Vegnummer for nummerert fylkesveg

723.16 Vegnummer for nummerert fylkesveg

723.21 Ringveg/ringrute

723.22 Ringveg/ringrute

723.31 Nasjonal turistveg

723.41 Omkjøringsrute for store kjøretøy

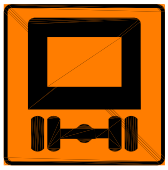

723.51 Rute for transport av farlig gods

723.61 Andre omkjøringsruter

723.62 Andre omkjøringsruter

723.63 Andre omkjøringsruter

723.64 Andre omkjøringsruter

723.65 Andre omkjøringsruter

723.66 Andre omkjøringsruter

723.71 Kryssnummer på flerfeltsveg

723.72 Kryssnummer på flerfeltsveg

723.73 Kryssnummer på tofeltsveg

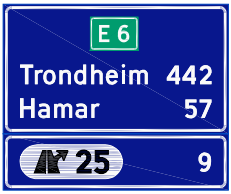

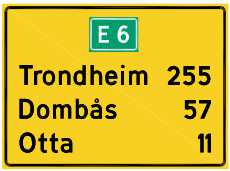

725 Avstandsskilt

727 Stedsnavnskilt

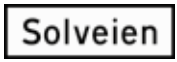

729 Gate-/vegnavnskilt

731 Samleskilt for vegvisning

741 Omkjøring for bestemte kjøretøy-grupper

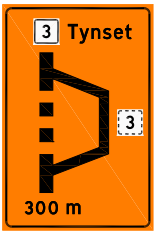

743 Midlertidig omkjøring



745 Slutt på midlertidig omkjøring

749 Vegviser for gangtrafikk

751 Vegviser for sykkelrute

753 Tabellvegviser for sykkelrute

755 Sykkelruteskilt

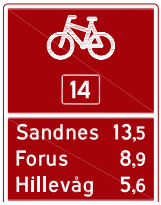

757 Avstandsskilt for sykkelrute

VEGVISNINGSSYMBOLER

761 Motorveg

763 Motortrafikkveg

765 Bomveg/bruker-betaling på veg

767 Parkering

769 Parkeringshus

771 Lufthavn/ flyplass

772 Helikopterplass

773 Busstasjon/ buss-terminal

774 Jernbanestasjon/ togterminal

775 Bilferje

776 Godshavn

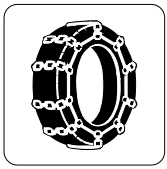
780 Kjetting

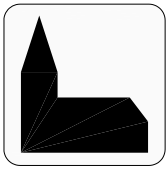
790.10 Kirke


790.15 Nærings-område

790.20 Svømmehall

790.30 Alpinanlegg

790.31 Hoppbakke

790.32 Skistadion

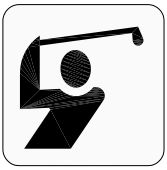
790.40 Golfbane

792.11 Betaling med elektronisk brikke

792.12 Betaling til betjent

792.13 Betaling med mynter til automat

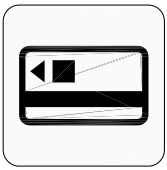
792.14 Betaling med kort til automat



792.15 Betaling med sedler til automat

792.16 Ta billett i et lukket betalingssystem

792.17 Lever billett i et lukket betalingssystem

792.30 Helautomatisk bomstasjon som passeres uten å stanse

792.31 Betaling med AutoPass

UNDERSKILT

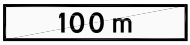

802 Avstand

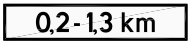

804 Utstrekning

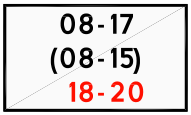

806 Tid

807.1 Personbil

807.2 Varebil, lastebil og trekkbil

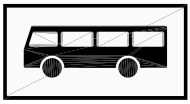

807.3 Buss

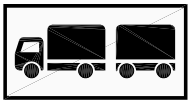

807.4 Vogntog

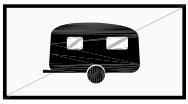

807.5 Tilhenger særskilt innredet til camping-bruk, samt eventuell trekkvogn

807.6 Sykkel

807.7 Motorsykkel og moped

807.8 Forflytnings-hemmede med parkeringstillatelse

807.9 Kjøretøy særskilt innredet til campingbruk (bobil)

808 Tekst

810 Svingpil

812 Anbefalt fart

813.1 Stigningsgrad

813.2 Stigningsgrad

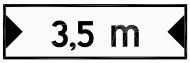

814 Virkelig fri vegbredde

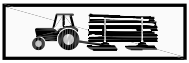

816 Kryssende tømmertransport



817.1 Særlig ulykkesfare



817.2 Særlig ulykkesfare

817.3 Særlig ulykkesfare

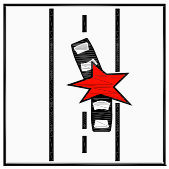

817.4 Særlig ulykkesfare



822 Forløp av forkjørsveg (eks)

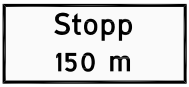

824 Forvarsling av stopp



826 Sykkeltrafikk i begge kjøreretninger

828.1 Utstrekning av stans- og parkerings-regulering
Gjelder i begge kjøreretninger

828.2 Utstrekning av stans- og parkerings-regulering
Gjelder mot kjøreretningen

828.3 Utstrekning av stans- og parkerings-regulering
Gjelder i kjøreretningen

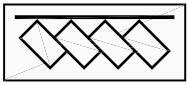

829 Oppstilling av parkert kjøretøy

831 Parkeringsskive

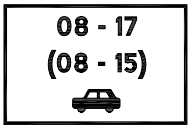

834 Kombinert regulering

MARKERINGSSKILT

902H Bakgrunnsmarkering

904H
Retningsmarkering

906V
Hindermarkering

906H
Hindermarkering

906VH
Hindermarkering

908 Hindermarkering

912 Avkjørings-
markering

914V Tunnel-
markering

914H Tunnel-
markering

916 Avstands-
markering i tunnel

920VM Kantstolpe

920VE Kantstolpe

920H Kantstolpe

940 Trafikkjegle

942 Trafikksylinder

VEGOPPMERKING



1000
Kjørefeltlinje

1000
Kjørefeltlinje



1002
Varsellinje

1002
Varsellinje

1004
Sperrelinje

1004
Sperrelinje

1006
Kombinerte linjer

1006
Kombinerte linjer

1006
Kombinerte linjer

1006
Kombinerte linjer

1006
Kombinerte linjer

1006
Kombinerte linjer

1008
Skillelinje

1010
Ledelinje

1010
Ledelinje

1012
Kantlinje

1012
Kantlinje

1014
Sperreområde

1014
Sperreområde

1020
Stopplinje

1022
Vikelinje

1024
Gangfelt

1026
Sykkelkryssing

1027
Fartshump

1028
Parkeringsfelt

1028
Parkeringsfelt

1034
Piler

1034
Piler

1034
Piler

1034
Piler

1036
Vikesymbol

1037
Gangsymbol

1039
Sykkelsymbol

1040
Parkeringssymbol

1042
Symbol for
forflytningshemmede

1044
Skinnekjøretøy

1050
Tekst

1050
Tekst

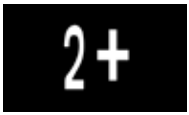

1052
Sambruksfelt

1054
Fartsgrense

TRAFIKKLYSSIGNALER

1080 Hovedsignal

1082 Pilsignal

1084 Sykkelsignal

1086 Fotgjengersignal

1088 Signal for kollektivtrafikk

1090 Kjørefeltsignal

1092 Tolyssignal

1094 Rødt stoppblinksignal

1096 Blinkende
signal foran jernbane

1098 Gult blinksignal

1100 Blinkende lyspil

15-1903 Grafisk.senter@vegvesen.no 0915